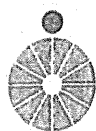




平成23年4月30日

福島県学校等空間線量率の測定結果について(目次)

1. 福島県学校等空間線量率の測定結果について (4月29日)	1
2. 福島県学校等空間線量率の測定結果について (4月30日)	4
(参考) 福島県内の学校等の校舎・校庭等の利用判断における暫定的考え方について (4月19日)	6



平成23年4月29日

福島県学校等空間線量率の測定結果について

4月19日付けで「福島県学校等空間線量率及び土壌モニタリング実施結果について」を公表したところですが、調査対象の学校等について、継続的な調査として4月28日に測定を実施しましたので、別添のとおりお知らせします。

なお、これらの学校等には、引き続き屋外活動が制限される目安である $3.8 \mu\text{Sv/h}$ 以上が測定されている学校9校及び福島県からの依頼により新たに調査対象に加えた高等学校3校を含みます。

<担当> 文部科学省 原子力災害対策支援本部

堀田（ほりた）、新田（にった）、奥（おく）（内線4604、4605）

電話：03-5253-4111（代表）


03-5510-1076（直通）


福島県内の学校再調査の結果一覧

調査実施日：平成23年4月28日

No.	所在地	調査対象学校名	原発からの 方角・ 距離	調査 時刻	空間線量率(μSv/h)				天候
					校舎外平均値		コンクリート敷地値		
					1m	50cm	1m	50cm	
1	郡山市	郡山市立郡山第二中学校	西 59 km	10:20	1.7	1.7	1.0	1.2	晴
2	郡山市	セントポール幼稚園	西 59 km	11:22	2.2	2.5	1.1	0.9	晴
3	郡山市	郡山市立薫小学校	西 59 km	11:45	1.1	1.0	0.7	0.7	晴
4	郡山市	郡山市立郡山第一中学校	西 60 km	14:40	2.6	2.6	1.2	1.3	晴
5	郡山市	郡山市立郡山第三中学校	西 59 km	13:35	2.6	2.7	1.5	1.6	晴
6	本宮市	本宮市立五百川小学校	西 57 km	10:21	2.2	2.5	1.7	1.8	晴
7	本宮市	本宮第四保育所	西 57 km	10:40	2.2	2.6	1.1	1.4	晴
8	本宮市	本宮市立和田幼稚園	西 53 km	11:38	2.4	2.6	1.4	1.1	晴
9	本宮市	本宮市立和田小学校	西 53 km	11:52	2.6	2.9	0.9	0.7	晴
10	二本松市	二本松市立石井幼稚園	西北西 53 km	13:17	2.4	2.6	1.5	1.4	晴
11	二本松市	二本松市立石井小学校	西北西 53 km	13:45	2.7	2.8	1.6	1.5	晴
12	二本松市	二本松市立岳下小学校	西北西 57 km	11:08	2.8	2.9	1.5	1.4	晴
13	二本松市	まつが丘保育所	西北西 57 km	11:38	2.7	2.9	1.2	1.3	晴
14	二本松市	二本松市立杉田小学校	西北西 57 km	10:28	2.5	2.6	1.5	1.4	晴
15	二本松市	二本松市立杉田幼稚園	西北西 57 km	10:41	2.9	2.9	1.6	1.3	晴
16	二本松市	二本松市立二本松第二中学校	西北西 53 km	12:47	1.5	1.5	1.5	1.7	晴
17	二本松市	二本松市立小浜中学校	西北西 49 km	13:25	2.9	3.0	1.6	1.7	晴
18	福島市	福島市立下川崎小学校	北西 53 km	11:30	2.7	3.0	1.9	2.0	晴
19	福島市	福島市立大久保小学校	北西 51 km	12:12	2.3	2.4	1.6	1.7	晴
20	福島市	福島市立南向台小学校	北西 60 km	12:40	2.8	3.2	1.7	1.9	曇
21	福島市	福島市立大波小学校	北西 56 km	11:53	3.0	3.2	2.2	2.3	晴
22	伊達市	伊達市立小国小学校	北西 56 km	12:13	4.2	4.5	2.6	2.7	晴
23	相馬市	玉野幼稚園	北 48 km	13:16	2.8	3.0	1.9	1.9	晴
24	相馬市	玉野中学校	北 48 km	13:32	2.9	3.1	2.1	2.2	晴
25	相馬市	玉野小学校	北 48 km	13:16	2.8	3.0	1.9	1.9	晴
26	福島市	福島市立岡山小学校	北西 60 km	11:48	2.6	2.7	1.7	1.5	晴
27	福島市	聖心三育保育園	北西 60 km	12:13	1.6	1.8	1.6	1.8	晴
28	福島市	三育幼稚園	北西 60 km	12:40	2.2	2.3	1.7	1.9	晴
29	伊達市	伊達市立富成小学校	北西 59 km	13:26	3.5	3.8	2.7	2.6	晴

No.	所在地	調査対象学校名	原発からの 方角・ 距離	調査 時刻	空間線量率($\mu\text{Sv/h}$)				天候
					校舎外平均値		コンクリート敷地値		
					1m	50cm	1m	50cm	
30	福島市	福島市立福島養護学校	北西 63 km	11:55	2.6	2.9	1.0	1.0	晴
31	福島市	御山保育所	北西 64 km	12:31	2.4	2.6	1.1	1.3	晴
32	福島市	福島市立御山小学校	北西 64 km	12:49	3.3	3.5	1.8	2.2	晴
33	福島市	福島市立信陵中学校	北西 67 km	13:20	2.3	2.5	1.9	1.8	晴
34	福島市	福島市立平野中学校	北西 67 km	13:57	2.6	2.8	1.3	1.3	晴
35	福島市	福島市立福島第二中学校	北西 62 km	13:06	3.0	3.2	1.3	1.2	晴
36	福島市	福島大学付属幼稚園	北西 62 km	13:27	2.6	2.9	0.8	0.9	晴
37	福島市	福島大学付属中学校	北西 62 km	13:48	2.8	2.9	1.3	1.4	晴
38	福島市	福島成蹊中学校	北西 61 km	14:10	3.1	3.3	1.5	1.9	晴
39	福島市	福島市立岳陽中学校	北西 63 km	15:06	2.2	2.4	1.0	1.1	晴
40	福島市	福島市立福島第一中学校	北西 62 km	15:35	2.7	2.9	1.1	1.2	晴
41	福島市	福島市立福島第三小学校	北西 62 km	11:51	3.0	3.3	1.8	1.8	晴
42	福島市	福島市立福島第二小学校	北西 62 km	12:19	2.6	2.9	1.7	1.8	晴
43	福島市	桜の聖母学院幼稚園	北西 62 km		2.5	2.9	1.9	2.2	晴
44	福島市	桜の聖母学院小学校	北西 62 km	13:26	2.6	2.9	1.5	1.7	晴
45	福島市	福島大学付属小学校	北西 62 km	13:54	2.6	3.0	1.8	2.2	曇
46	福島市	福島県立盲学校	北西 63 km	14:44	2.3	2.7	0.8	0.9	曇
47	福島市	渡利保育所	北西 61 km	11:15	2.4	2.9	1.5	1.4	晴
48	福島市	こどものいえ そらまめ	北西 62 km	11:34	2.2	2.5	1.9	2.1	晴
49	福島市	福島市立渡利中学校	北西 61 km	11:53	3.3	3.6	1.2	1.1	晴
50	福島市	福島市立渡利幼稚園	北西 61 km	12:19	2.9	3.4	1.6	1.7	晴
51	福島市	さくら保育園	北西 60 km	12:39	2.4	2.7	1.2	1.5	晴
52	福島市	福島市立渡利小学校	北西 61 km	13:10	2.7	3.0	1.6	1.7	晴
53	福島市	東稜高校		11:27	2.9	3.2	1.4	1.5	晴
54	福島市	成蹊高校		14:10	3.1	3.3	1.4	1.4	晴
55	福島市	橘高校		14:24	2.9	3.3	1.7	1.9	曇

※1  : 中学校・高等学校は1 m、幼稚園・保育園・特別支援学校は50 cmで測定した値で判断

※2  : 今回3.8 mSv/hを超えたところ